



DOCUMENTO DI PIANO  
PIANO DELLE RECOLE  
PIANO DEI SERVIZI  
V.A.S.

**P.G.T.**  
PIANO DI GOVERNO DEL TERRITORIO

tavola  
**4.3**  
scala 1:2.000

DEFINIZIONE DELLA RETE ECOLOGICA  
PROVINCIALE

Verifica degli ambiti di espansione e  
trasformazione rispetto alla rete  
ecologica provinciale

adozione delibera C. C. n°28 del 21.11.2011  
approvazione delibera C. C. n° del 21.05.2012

il tecnico il sindaco resp. area tecnica  
dott. Arch. Marielena Sgrol Dott. Fabio Conti Geom. Fabio Sala

collaboratrice  
Silvia Aragona

Dott. Arch. Marielena Sgrol - Lambrugo (CO) - via C. Battisti, 19 - tel 031/3590232 - fax 031/3592139 - Mail: elena@studiosgrol.it

## LEGENDA

### AMBIENTE NATURALE

aree boscate  
(L. 431/85, art. 1, lettera g)

### TERRITORIO URBANIZZATO

- zone centro storico
- ville con contesti a verde di valore ambientale
- verde ambientale a protezione del centro storico
- insediamenti prevalentemente residenziali
- attività produttive
- verde incolto
- zona per attività commerciali, direzionali, turistiche ricettive
- attrezzature di uso pubblico principali
- municipio
- strutture educative
- strutture sportive
- verde
- parcheggio
- attività singole

cimitero

### ELEMENTI IDENTIFICATIVI P.T.C.R. REGIONE LOMBARDIA

(app. con D.C.R. n°VIII/951 del 19.01.2010 B.U.R.L. serie inserzioni del 17.02.2010)  
La rete ecologica

- MNA Ambiti massima naturalità
- CAP Aree sorgenti di biodiversità di 1° livello

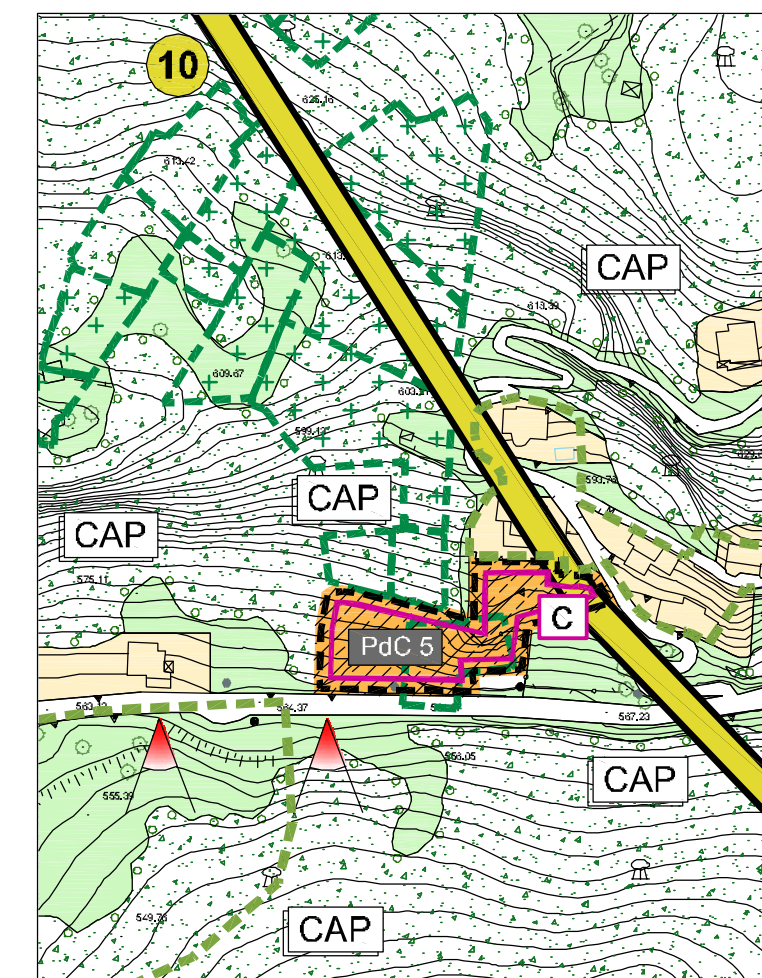
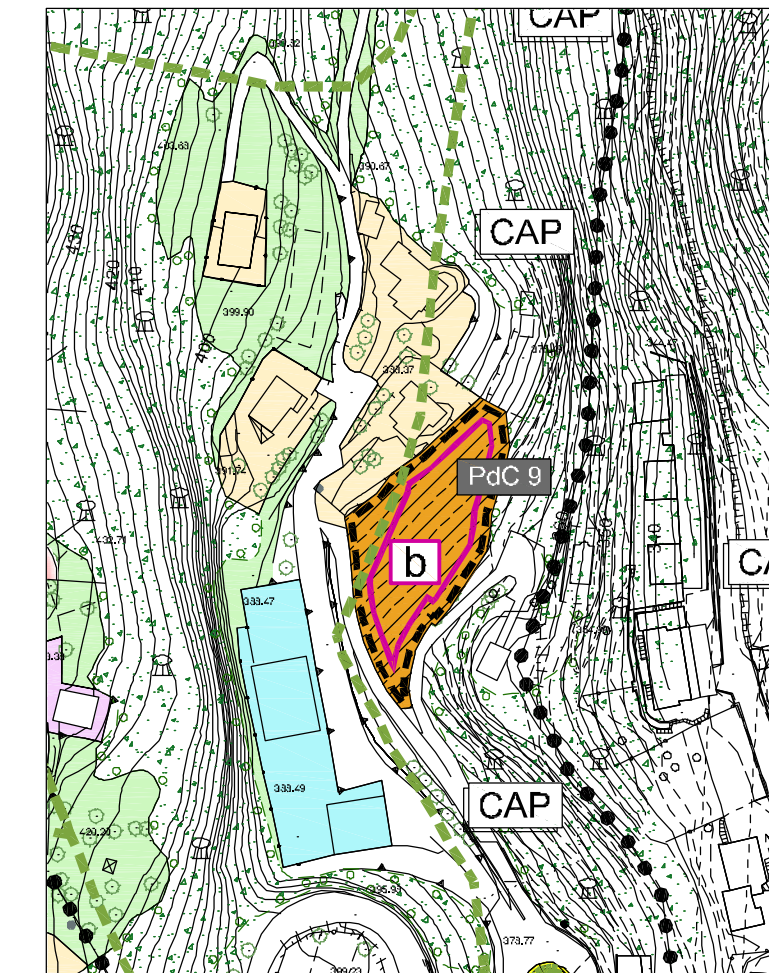
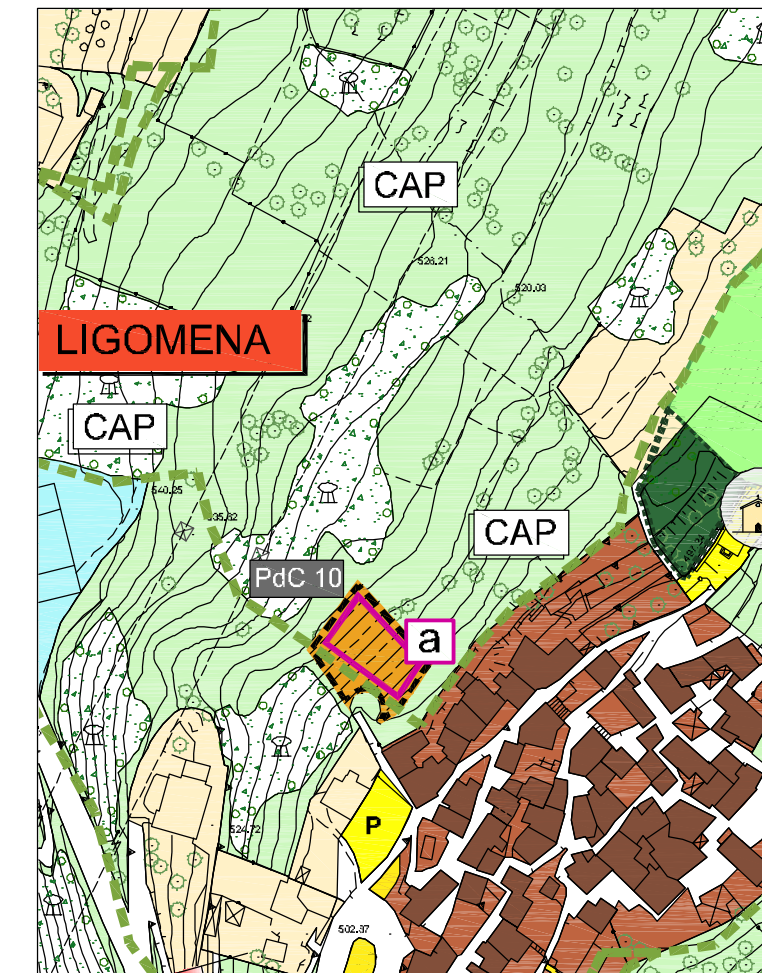
### P.T.C.P. PROVINCIA DI COMO

(approvato dal Consiglio Provinciale in data 2 agosto 2006, con Deliberazione n° 59/35993, pubblicato sul B.U.R.L. n° 38 - Serie Inserzioni e Concorsi, del giorno 20 settembre 2006)

UNITA' DI PAESAGGIO n° 10 - Val Sanagra

### ELEMENTI, PERCORSI E VISUALI PAESISTICHE SIGNIFICATIVE

- edifici religiosi caratterizzanti i sistemi simbolico - culturali
  - Chiese
  - cappellina votiva
- punti panoramici - coni di visuale paesaggistica



### PARTICELLE SIARL

Particelle agricole, dati SIARL

Aree sorgenti di Biodiversità di 1° livello

Comparti in progetto da P.G.T. a consumo di suolo con rettifiche alla Rete Provinciale:

**a** PdC 10: Frazione Logo - da CAP ad URB - 546 mq

**b** PdC 09: Frazione Piazza - da CAP ad URB - 2.284 mq

**c** PdC 05: Frazione Barna - da CAP ad URB - 1.886 mq